

Rassegna stampa  
REUTERS  
aprile 2021



## ENTERTAINMENT NEWS

APRIL 6, 2021 / 10:41 AM / UPDATED 21 DAYS AGO

## Italy's 'Dying Town' seeks UNESCO heritage nod

By Emily G Roe, Cristiano Corvino



CIVITA DI BAGNOREGIO, Italy (Reuters) - Calling yourself “The Dying Town” may not sound like the best way of attracting visitors, but Civita has learned to make a living out of dying.

### Italy's 'dying town' seeks UNESCO heritage nod

03:11

And it has resisted definitive death for so long that Italy has nominated it and the surrounding area of stark cliffs and valleys known as “badlands” to be a UNESCO World Heritage Site.

Centuries ago, the town was much larger and connected by road to other settlements. But

The Hot List: Kaveh Madani returned home to Iran to help its environment. He didn't...

g spectacularly alone at the top of a spui.

When winter clouds are low, Civita looks like a floating castle in the air. On a clear day, the rock on which it rests looks like a slice of a multi-layered cake.

Clay from an inland sea a million years ago supports strata of compacted ash and magma from subsequent volcanic eruptions.

Civita's past, present and future are the stuff of a geologist's dream, with a major landslide that occurred in 1114 still under study today.

“During three millennia, regressive erosion has practically reduced Civita to a nucleus, leaving the square and a few streets around it,” said Luca Costantini, 49, a geologist who is part of project to monitor and slow down the erosion.

In underground caverns cut out of soft volcanic rock known as tufo, steel bars hold walls together.

“Our motto is ‘resilience’ because Civita was founded by the Etruscans, passed through the Roman era and the entire medieval period to reach the present day,” said Luca Profili, 32, the mayor of Bagnoregio, of which Civita is a part.



The Hot List: Kaveh Madani returned home to Iran to help its environment. He didn't...

Slideshow ( 5 images )

“This place is so fragile,” he said.

That fragility is measured in part by an “extensometer”, an external telescopic rod that detects movement.

The Civita that remains today is mostly from the Medieval period and measures about 152 by 91 metres (500 by 300 feet), less than two soccer pitches. Its main square is about the size of a basketball court.

Once spread out on a hill about three times its current size, over the centuries entire neighbourhoods collapsed in landslides. Today it is accessible via a long and steep ramp for pedestrians or golf carts.

The number of permanent residents fluctuates between 10 to 14 depending on the season. Before the pandemic Civita was a draw for tourists travelling between Rome and Florence.

Road signs direct visitors to “Civita - The Dying Town”.

Stefano Lucarini, 29, bought a restaurant in Civita in March, 2020, just days before the first Covid lockdown.

“The timing was not great,” he joked. But he is optimistic that after the pandemic, the town can get back on its feet.

“The environmental risk is worrying (but) we hope that for many years everyone will be able to enjoy the town,” he said.

The mayor’s spokesman, Roberto Pomi, said Italy submitted the heritage site proposal in January and expects UNESCO to decide in June next year.

Reporting by Emily Roe and Cristiano Corvino in Civita, writing by Philip Pullella, editing by Giles Elgood

The Hot List: Kaveh Madani returned home to Iran to help its environment. He didn't...

As It Happens

# UNESCO stamp of approval could give Italy's 'dying town' a fresh start, says resident

Italy has nominated the tiny village of a dozen people to be a World Heritage Site

CBC Radio · Posted: Apr 08, 2021 5:47 PM ET | Last Updated: April 9



Civita, accessible only by a bridge, is known as 'the dying town' due its susceptibility to erosion and landslides. (Guglielmo Mangiapane/Reuters)

[comments](#)



**As It Happens 7:47**

UNESCO stamp of approval could give Italy's 'dying town' a fresh start, says resident

Civita may be known as "the dying town," but local chef and resident Maurizio Rocchi says the tiny medieval community perched high on a cliff still has a lot of life left to give.

To prove it, Italy has nominated the town and surrounding area, approximately 100 kilometres from Rome, to be a United Nations Educational, Scientific and Cultural Organization (UNESCO) World Heritage Site.

"I think that Civita today is having like a second life," Rocchi, the owner and chef at local restaurant Alma Civita, told *As It Happens* host Carol Off.

## 'Island' on a hill

Civita only has about 12 permanent residents. That number fluctuates to 14 depending on the season. There are about 40 houses, mostly from the medieval period.

"Our village is like an island in the middle of an incredible valley," Rocchi said.

It used to be much larger. Centuries ago, it was connected to other towns by roads. But over three millennia, earthquakes, erosion, and landslides left it alone atop a cliff.

"Every year we have a lot of landslides," Rocchi said. "And then, with this natural erosion, I mean, it's very difficult to stop it."

A child runs towards the entrance to the town of Civita. (Guglielmo Mangiapane/Reuters)

---

Because of that, it is now only accessible by a long, steep pedestrian bridge. Steel bars in underground caverns hold walls together. In total, the town measures 152 by 91 metres.

"Our motto is 'resilience' because Civita was founded by the Etruscans, passed through the Roman era and the entire medieval period to reach the present day," Luca Profili, the mayor of Bagnoregio, of which Civita is a part, told Reuters.

Maurizio Rocchi spent his childhood summers in Civita, then opened up his restaurant in his family's home. He says Civita is still full of life, even though it's called the dying town. (Submitted by Maurizio Rocchi)

Rocchi's family has been in Civita for about 500 years, he said. His grandparents lived in the town, and he spent summers there as a child.

About a decade ago he moved into his family's home and converted it into a restaurant.

What Civita lacks in size, Rocchi says it makes up in charm. Especially since COVID-19 restrictions have shut down tourism.

"It's really, really beautiful," he said. "Not for the business, of course, but it's like Civita like it was years ago."

Maurizio Rocchi's restaurant, Alma Civita (Submitted by Maurizio Rocchi)

---

Even though he is one of only a dozen full-time residents, Rocchi says he's anything but lonely.

"Most of my friends love ... to come up here and join a glass of wine together and just sit in front of this unique place, you know, so I can tell you sometimes it's hard to be alone."



While Rocchi is enjoying his tourist-free town, he says he looks forward to welcoming people back into his restaurant. And he's hoping a UNESCO World Heritage designation would mean they could finally change Civita's "dying town" slogan.

"Maybe it will help the administration ... find the best way to save our village," he said.

---

*Written by Sarah Jackson with files from Reuters. Interview with Maurizio Rocchi produced by Chris Trowbridge.*



Get the CBC Radio newsletter. We'll send you a weekly roundup of the best CBC Radio programming every Friday.

Email address:

©2021 CBC/Radio-Canada. All rights reserved.

Visitez [Radio-Canada.ca](http://Radio-Canada.ca)

HOME FOTO

# Galeri Foto Berkunjung ke Civita di Bagnoregio, Kota Hantu di Italia

oleh: **Fardi Bestari**

Selasa, 6 April 2021 23:00 WIB

KOMENTAR



Pemandangan Civita di Bagnoregio, sebuah kota di Provinsi Viterbo yang dikenal sebagai `Kota Mati` di Italia Tengah, 24 Maret 2021. Civita di Bagnoregio dibangun pada zaman peradaban Etruscans sekitar 2.500 tahun yang lalu. REUTERS/Guglielmo Mangiapane

📍 US | [Change To UK](#)

NEWS  
CARDS  
POINTS & MILES  
REVIEWS  
TRAVEL  
COVID-19



[Subscribe](#)

[Advertiser Disclosure](#)



## NEWS 'Dying town' of Italy sees salvation in pending UNESCO World Heritage status

[Mike Avila](#)

Apr 8, 2021

---

This post contains references to products from one or more of our advertisers. We may receive compensation when you click on links to those products. Terms apply to the offers listed on this page. For an explanation of our Advertising Policy, visit [this page](#).

Perched precariously on a hill about 75 miles north of [Rome](#) sits the picturesque village of Civita Di Bagnoregio – known as Italy’s “dying town.”

The residents there – a dozen, give or take a few – are hoping their beloved home gets a new lease on life by earning a World Heritage Site designation from [UNESCO](#) (United Nations Educational, Scientific and Cultural Organization). It isn't just because they want the prestige from the status, although that certainly is nice. For Civita, the tourism boost that likely comes with it could literally make the difference in whether the 3,000-year-old town actually survives, or disappears.

[Sign up to receive the daily TPG newsletter for more travel news!](#)

The reason it's called "the dying town" is because Civita has been eroding for centuries, thanks to earthquakes and landslides that have stripped away much of the volcanic rock from the cliff. Today, all that remains of Civita is the town square and a few streets. It's just 500 feet long and 300 feet wide, and only accessible by way of a footbridge.

Situated in the Central Italian valley known as the "badlands," the town is in perpetual danger of collapse. What's helping to keep it together are underground "structural wells" around the town perimeter, which have hundreds of steel rods attached to the hillside rock.

"All this mass of rock, which is more or less all broken and tends to collapse on the edges, is kept together by these wells," Geologist Luca Constanti tells [Reuters](#). "And by these steel rods which, exactly like plugs stuck in a wall, hold everything back."

[Tourism](#) has been immensely helpful in keeping Civita from disappearing. Visitors to the town went from 40,000 in 2009 to a million in 2019, as the stunning views attracted travelers going between [Rome and Florence](#). There is a five euro fee to cross the pedestrian bridge and enter Civita, and the financial boost from tourists helped create jobs and pay for the structural monitoring system that literally keeps the town standing. The pandemic and [international travel restrictions](#) have sharply reduced the money coming into the town, which is essential for its survival.

**Related:** [From Venice to Rome: 6 cities you can easily visit on Italy's high-speed train](#)

That's why the UNESCO World Heritage designation is so important. Places that are declared a World Heritage site almost always see a surge in tourism as people come to see what makes it a landmark. Getting more visitors to come to see Civita, once normal travel resumes, is expected to help the town replenish its coffers to be able to maintain efforts and keep it from disappearing into history.

Italy, which along with China has the most sites on the list with 55, nominated Civita and the surrounding badlands area in January. A final decision isn't expected until June 2022. Until then, Italy's "dying town" will continue to do what it's done for three millennia: Hang on just a bit longer.

*Featured photo by Smartshots International/Getty Images.*

# Sign up for our daily newsletter

Enter your email address

Sign up

I would like to subscribe to The Points Guy newsletters and special email promotions. The Points Guy will not sell your email. See [PRIVACY POLICY](#).

[Mike Avila](#) Mike Avila is an Emmy Award-winning TV producer who has worked for NBC, CBS, ABC, to name just a few. He recently was host, writer and executive producer of the SYFY ORIGINALs documentary, "So Much Damage: How Image Comics Changed The World."




## YOU MIGHT LIKE




Credit card showdown: Marriott Bonvoy Bold vs...

REVIEWS  
25m ago



Inside look: JetBlue debuts brand-new Airbus...

NEWS  
3h ago



You can now use your Hilton points to book

NEWS  
Yesterday

## Chase Sapphire Preferred® Card



GIRO

# Cidade que Morre, na Itália, tenta obter título de Patrimônio Mundial

Agência Brasil

06/04/21 - 21h18

Sem data exata de fundação, mas erguida no período entre 600 e 280 antes de Cristo (a.C.), a cidade italiana Civita di Bagnoregio – conhecida pelo apelido Cidade que Morre – luta para sobreviver nos dias atuais.

## Galleria d'Arte Online

Scopri la Selezione di Opere di Artisti Rinomati Prove

tra



PayPal

Scopri di più

Situada sobre um penhasco na província de Viterbo, a 120 quilômetros ao norte da capital, Roma, a pequena cidade de apenas 152 metros de comprimento por 91 metros de largura luta para se tornar Patrimônio Mundial da Unesco – título que pode

“Durante três milênios a erosão regressiva praticamente reduziu Civita a um núcleo, deixando apenas a praça e poucas ruas ao redor”, explica Luca Constantini, geologista italiano que faz parte do projeto que monitora e tenta conter a destruição da Cidade que Morre.

## Dinheiro

“Nosso lema é ‘resiliência’, porque Civita foi fundada pelos etruscos, sobreviveu à era romana e a todo o período Medieval para chegar aos dias atuais”, declarou o prefeito Luca Profili, de Bagnoregio – município do qual Civita faz parte.



ABARTH 595  
TUA DA 229 € AL MESE  
INIZIATIVA VALIDA FINO AL 30/04/2021

VIENI IN CONCESSIONE  
VALENTINO AUTO  
ROMA

RICHIEDI PREVENTIVO

+ Aceleradora de assessores - Banco cria série para formar profissionais que mais estão em falta no segmento.

Séculos atrás, a cidade costumava estar conectada a outros vilarejos por estradas, mas milênios de desastres naturais, como deslizamentos de terra, terremotos e erosão, reduziram e alteraram dramaticamente o entorno de Civita di Bagnoregio. A fundação do terreno consiste em uma mistura instável de areia e rochas vulcânicas.

Leia Mais

## Una livrea esclusiva per i 100 anni di Moto Guzzi

Mo

### Galleria d'Arte Online

Scopri la Selezione di Opere di Artisti Rinomati Prove



## Nissan MICRA GPL. Nulla potrà fermarti. Scopri l'offerta.

Nissan | Patrocinado

## Ecco come difendere la tua casa dai ladri con Verisure. Promo Aprile -50%

Antifurto Verisure | Patrocinado

I giocatori di tutto il mondo hanno atteso questo gioco! Nessun download.

# Civita, bandar mati di Itali, impi pengiktirafan UNESCO

Reuters

April 11, 2021 09:58 MYT



Seorang kanak-kanak berlari ke arah pintu masuk bandar Civita di Bagnoregio. - REUTERS/ Guglielmo Mangiapane


**CIVITA DI BAGNOREGIO:** Gelaran 'bandar mati' secara asasnya bukanlah istilah terbaik untuk menarik pelancong, tetapi tidak bagi bandar di Itali bernama Civita di Bagnoregio.

Percaya atau tidak, bandar yang terletak 126 kilometer di utara Rom itu, hanya dihuni tidak sampai 20 orang.

Bandar berkenaan yang turut terkenal dengan gelaran 'tanah tandus', kini dicalonkan sebagai Tapak Warisan Dunia UNESCO.

## Berita Berkaitan

Lagi



GAYA HIDUP

Kostum 'Kampungku' taruhan Malaysia di pentas Miss Universe



GAYA HIDUP

Kenapa berat badan tak turun meskipun berpuasa?



GAYA HIDUP

Tip 'bebas sisa', elak pembaziran pada bulan Ramadan



GAYA HIDUP

Akibat perintah berkurung, chef tawar khidmat masakan mewah di rumah pelanggan



GAYA HIDUP

Rakyat Malaysia berdepan cabaran puasa 16 jam, suhu 41 darjah Celsius di benua Afrika



## Berita Terkini

Lagi



POLITIK

Polis terima 18 laporan mengenai rakaman audio tular mirip Anwar, Zahid - Bukit Aman



## Anda mungkin berminat pada artikel ini

- [Itali perkenal 'peraturan anti Liga Super Eropah'](#)
- [Pekerja hospital disiasat ponteng kerja selama 15 tahun](#)
- [COVID-19: Penghormatan terakhir buat mangsa wabak di Jerman](#)
- [COVID-19: Kes jangkitan melebihi 141 juta, korban lebih 3 juta](#)
- [COVID-19: Itali umum kurangkan sekatan akhir bulan](#)

Wakil datuk bandar, Roberto Pomi, memaklumkan Itali telah mengemukakan cadangan menjadikan bandar itu sebagai tapak warisan pada bulan Januari lalu dan berharap UNESCO dapat memberi kata putus selewatnya bulan Jun tahun depan.

Beberapa abad yang lalu, Civita merupakan bandar besar yang sentiasa sibuk dengan hiruk-pikuk kehidupan.

Tetapi bencana alam yang kerap melanda, seperti tanah runtuh, gempa bumi, retakan dan hakisan membuatkan ia ditinggalkan, dan kini menjadi bandar sepi yang tidak dipedulikan biarpun kaya keindahan tersendiri.



**AstraZeneca:**  
Kerajaan ambil kira kekusaran rakyat, akan bincang lagi - Khairy



**Malaysia sekat kemasukan dari India bukan sebab rasis, diskriminasi - Muhyiddin**



**Pelajar matrikulasi dikompaun RM1,500 dikecualikan sebarang bayaran**



**Neelofa bantu bayar kompaun? 'Rasa mudah sikitlah' - Peniaga burger**

**Dapatkan berita terkini melalui emel anda**



Emel Anda

DAFTAR

*Kediaman yang separa runtuh di Civita. - REUTERS /  
Guglielmo Mangiapane*

Apabila musim sejuk melanda, Civita kelihatan seperti istana terapung di udara. Pada hari yang cerah, buktinya kelihatan seperti potongan kek lapis.

Civita merupakan lokasi impian ahli geologi seluruh dunia, dengan tanah runtuh besar yang berlaku pada tahun 1114 yang masih menjadi topik kajian sehingga hari ini.

"Selama 3,000 tahun hakisan regresif berlaku, Civita kini hanya tinggal sisa, hanya dataran dan beberapa jalan di sekitarnya," kata Luca Costantini, 49, seorang ahli geologi yang merupakan sebahagian daripada anggota projek yang memantau dan melambatkan hakisan.

Stefano Lucarini, 29, membeli sebuah restoran di Civita pada Mac tahun lalu, beberapa hari sebelum perintah berkurung susulan COVID-19 dilaksanakan.



*Seorang penduduk melambai ketika melewati dataran utama Civita. - REUTERS / Guglielmo Mangiapane*

"Waktu yang salah. Tetapi saya optimis bandar ini dapat kembali bangkit.

"Risiko alam sekitar membimbangkan tetapi kami berharap orang ramai masih terus dapat menikmati keistimewaan bandar ini untuk satu tempoh yang lama," katanya.

---

**\*\* Setiap Sabtu dan Ahad, AstroAwani.com membawakan artikel santai dan merangkumi pelbagai topik menarik seperti pelancongan, pemotoran, gaya hidup, hobi, kekeluargaan, kesihatan, pengetahuan am, trivia dan banyak lagi. Ikuti #SantaiHujungMinggu !**



Dapatkan berita kami melalui emel anda



**Cara lain mengikuti berita kami**



#Civita di Bagnoregio   #Itali   #Unesco  
 #gempa bumi   #tanah runtuh   #COVID-19  
 #pelancong

**Juga Menarik Dari Laman Web**

DARI LAMAN WEB	DARI LAMAN WEB	DARI LAMAN WEB	DARI LAMAN WEB	DARI LAMAN WEB
----------------------	----------------------	----------------------	----------------------	----------------------

<b>Fibra fino a 1 Gigabit e... Hai una</b>	<b>Con Peugeot Service hai fin... Offerte</b>	<b>Promo online Vodafon e. Pas... Promo</b>	<b>Come trattare la perdit... Sentire ...</b>	<b>La sicurezz a della tua... Fai un</b>
------------------------------------------------------------	---------------------------------------------------------------	-------------------------------------------------------------	---------------------------------------------------------------	----------------------------------------------------------



**Prémium FFP2 respirátor Navy NANO**

- Rozšířená nosní výztuž která je všitá do respirátoru
- 5 vrstvý respirátor třídy FFP2
- Perfektně sedí na obličeji a dobře se s ním dýchá
- Odesíláme do 24 hodin (hned druhý den).

**KOUPIT RESPIRÁTOR**

[NÁKAZA V OBCÍCH](#)[PLÁN ROZVOLNĚNÍ](#)[POČTY OČKOVANÝCH](#)[VZPOMÍNKY – NEJSME JEN ČÍSLA](#)[KAPACITA LŮŽEK A HOSPITALIZOVANÍ](#)[Videa bez reklam?](#)[Zjistit více](#)

Novinky.cz » Cestování » Už od založení mu hrozí zánik. Umírající město může spasit i zápis na UNESCO

## Už od založení mu hrozí zánik. Umírající město může spasit i zápis na UNESCO



10. 4. 2021, 11:24

[Michael Švare, Novinky](#)



Má tisíciletou historii, která může kdykoli skončit. Italské městečko Civita di Bagnoregio sice vypadá idylicky jako z pohlednice, jeho existence je však prakticky od založení ohrožena sesuvy půdy či erozí. Takzvanému umírajícímu městu by však mohl pomoci zápis na seznam UNESCO, o který místní úřady požádaly. Verdikt by měl být znám v červnu příštího roku.

Založení města, respektive osady, jež ho předcházela, se datuje už do doby Etrusků, kteří se na vrcholu hory usídlili ze strategických důvodů. Civita di Bagnoregio však po celou dobu svojí existence řeší poměrně palčivý



Už ve středověkých dobách se pro Civitu ujala přezdívka umírající město, uvádí agentura Reuters. Že pitoreskní obec přežila do dnešních dní je podle mnohých zásluha několika málo obyvatel, kteří zde žijí. „Naším mottem je odolnost, protože Civitu založili Etruskové a přežila celé římské období i středověk až do dnešních dní,“ uvedl starosta Luca Profili.

### Sesuvům zabraňuje speciální konstrukce

Od dob Etrusků se však ve městečku mnohé změnilo. Včetně rozlohy. Vlivem zemětřesení a sesuvů půdy je dnes Civita pouze 152 metrů dlouhá a 91 metrů široká. „Jde o velmi křehké místo, které čelí geomorfologickým problémům,“ vysvětlil starosta s tím, že aktuálně jedinou přístupovou cestou je dlouhý most.

Ten během druhé světové války strhla německá armáda, která městečko, nacházející se asi 100 kilometrů od Říma, okupovala. Znovu byl postaven až v roce 1965. V roce 2000 se místní rozhodli převzít otěže do vlastních rukou a uchránit svůj domov před přírodními živly. A doposud jim to vycházelo, uvádí Reuters. A to díky speciálním konstrukcím, které skalám zabraňují v dalším kolapsu.

### Další italská obec láká na domy za euro. Záloha není třeba

Cestování

Geolog Luca Constantini vysvětluje, že ke drolení skal dochází hlavně po okrajích. Právě tomu mají speciální konstrukce zabránit. „Během tří tisíciletí tu došlo k erozi, která zmenšila jádro města na jedno náměstí a pár ulic, které ho obklopují,“ uvedl.

### V posledním roce osiřelo

K přezdívce umírající město nakonec přispěla i pandemie koronaviru, která značně omezila nejen mezinárodní cestovní ruch, ale i ten domácí. Civita di Bagnoregio se stala městem duchů, protože počet stálých obyvatel se pohybuje jen mezi deseti až čtrnácti v závislosti na ročním období. Pro místní je omezený pohyb navíc značnou překážkou, protože tu nemají obchod, poštu ani lékárnu, a musejí pokaždé sejít po dlouhém mostu a navštívit přilehlá městečka.

Agentura Reuters uvádí, že městečko překvapivě nebylo vždy velkým turistickým lákadlem. To se paradoxně změnilo se zavedením vstupného v roce 2013, kdy o Civitě začala psát různá média. Aktuální poplatek činí pět eur (asi 130 korun) a z vybraných peněz se financují projekty, které umírající město chrání před onou smrtí.

„Ze 40 tisíc turistů v roce 2009 to bylo přes milion v roce 2019. Samozřejmě to přineslo nespočet ekonomických benefitů, nových aktivit či pracovních pozic,“ uvedl Profili.

Ten by také rád viděl městečko s přilehlým údolím na seznamu UNESCO. O zapsání úřady požádaly letos v lednu, na verdikt si ovšem počkají pravděpodobně až do června příštího roku. Zahrnutí na seznam kulturního dědictví by mohlo vést k oslovení dalších potenciálních turistů a pomoci městečku přežít tak dlouho, jak jen to bude možné.

### Kříž a půlměsíc: Jak se svatostánky měnily a mění

Cestování



Dapatkan update photo SINDOnews melalui notifikasi browser Anda.

TIDAK

SUBSCRIBE

Home

News

Bingkai

Galerimu

Indeks

cari foto

home > news




# Eksotisme Kota Sekarat Rawan Bencana Alam di

Reuters

Selasa, 06 April 2021 - 20:26 WIB



Jembatan akses satu-satunya menuju Civita yang dikenal sebagai Kota Sekarat karena sering mengalami bencana alam, di Bagnoregio, Italia pada 24 Maret 2021 lalu dan baru dirilis Reuters Selasa (06/04/2021).



## TERPOPULER

1 Wisata Reklamasi

2 Singa Oksigen India

3 Panglima Presiden Panglima Nang...

4 Taklul Juara

5 Tertut Kabin Dimal Hari I

Jembatan akses satu-satunya menuju Civita yang dikenal sebagai Kota Sekarat karena sering mengalami bencana alam, di Bagnoregio, Italia pada 24 Maret 2021 lalu dan baru dirilis Reuters Selasa (06/04/2021). Kota kecil ini ditinggalkan penduduknya karena keberadaan kota ada di atas bukit dan rawan bencana alam. Bangunan-bangunan kuno di kota ini masih terlihat asli dengan gaya arsitektur seperti istana-istana abad pertengahan tua pada masa Renaissance.

Tempat ini menjadi kunjungan wisatawan dalam dan luar negeri dengan daya tarik alun-alun Civita serta bangunan-bangunan kuno yang masih terawat. Pemerintah setempat saat ini tengah mengajukan status situs warisan dunia UNESCO untuk Kota Civita.

REUTERS / Guglielmo Mangiapane

••••● [Ture avanture](#)

## "Umirajoče mesto" vztrajno kljubuje zobu časa – in upa na vpis na Unescov seznam


V njem stalno živi od 10 do 14 ljudi

T. K. B. | 12. april 2021 ob 10:57

Civita - MMC RTV SLO, Reuters

**"Umirajoče mesto", kot tudi imenujejo italijansko mestece Civita di Bagnoregio, se bo, kot kaže, vendarle vpisalo na Unescov seznam kulturne dediščine, najbrž že čez leto in pol. Domačini verjamejo, da bo takrat mesto še obstajalo.**




 Jekleni viadukt do Civite. Foto: Reuters

Tiskovni predstavnik občine Bagnoregio **Roberto Pomi** je namreč pojasnil, da je januarja Italija tudi uradno podprla njihova dolgoletna prizadevanja in Unescu poslala kandidaturo mesteca, ki je nastalo v času Etruščanov, za vpis na prestižni seznam svetovne dediščine. Unesco bo zdaj kar leto in pol odločal, ali je Civita primerna za vpis na seznam, a pričakovati je, da bo kandidaturo odobril.

Mestece, v pokrajini Viterbo v osrednji Italiji, je namreč nastalo pred skoraj tri tisoč leti in se nato do srednjega veka razširilo, da je bilo približno trikrat večje kot danes. A ker stoji na geološko nestabilnem območju, so ga v zadnjih tisoč letih prizadele številne naravne nesreče: leta 1114 prvi (in do zdaj največji) plaz, ki je odnesel velik del kraja. V stoletjih, ki so sledila, je erozija postopoma "luščila" dele mesta, tako da ga zdaj ostaja le še majhen del, ki kraljuje na vrhu vzpetine.



 Jeklina podpora pod površjem, da se mesto ne zruši samo vase. Foto: Reuters

"Skozi tri tisočletja je agresivna erozija Civito praktično zreducirala na njegovo jedro, ostal je le osrednji trg in nekaj ulic okoli njega," za Reuters pojasnjuje 49-letni geolog **Luca Costantini**, ki je del skupine, zadolžene za spremljanje erozije in njeno upočasnjevanje. Domačini in strokovnjaki so se projekta zmanjšanja škode lotili že pred leti in v podzemnih kavernah, vklesanih v mehko sedimentno kamnino tuf, namestili jeklene podpornike, ki zdaj nekako "držijo" ostanke kraja na njenem mestu.

Geologi tudi nenehno spremljajo morebitne tresljaje, in sicer s t. i. ekstensometri, teleskopskimi palicami, nameščenimi po kraju, ki zaznavajo tudi najmanjše nevarne dražljaje.

Domačini so optimistični, da bo Civita zobu časa (kljub slabim napovedim) kljubovala še kar nekaj let. "Naše vodilo je odpornost. Civito so ustanovili Etruščani, preživela je obodbe Rimljanov, nato srednji vek in se obdržala do danes," ponosno navaja zgodovino kraja 32-letni župan Bagnoregia, **Luca Profili**.





Foto: Reuters

A obenem se zaveda, da je znamenitost, ki zadnja leta privablja vse več turistov (da bi jih omejili, so že pred časom uvedli plačilo vstopnine v ostanke mesta), "izjemno krhka". Del mesta, ki se je ohranil do danes, je sicer nastal v srednjem veku, po omenjenem velikem plazju, in meri 152 krat 91 metrov. Do njega je mogoče zgolj po jeklenem mostičku, a le peš ali z manjšimi električnimi vozički.

Kljub ves čas preteči nevarnosti novih plazov – ti so nazadnje huje poškodovali mesto v letih 2014 in 2015 – pa v kraju redno živi od 10 do 14 ljudi, odvisno od sezone. Zdaj, ko turistov zaradi novega koronavirusa praktično ni, sameva tudi mestece, a 29-letni **Stefano Lucarini**, ki je tik pred izbruhom pandemije marca lani v Cviti kupil restavracijo, je optimističen: "Okoljsko tveganje je veliko, a vsi tu verjamemo, da bomo lahko še kar nekaj let uživali v tem kraju."

<input type="text"/>	<input type="text"/>	<input type="text"/>
<input type="text"/>	<input type="text"/>	<input type="text"/>
<input type="text"/>	<input type="text"/>	<input type="text"/>
<input type="text"/>	<input type="text"/>	<input type="text"/>



• • • ● [SLOVENSKE NOVICE](#)



**V boj proti poplavi turistov z vstopnino za vstop v mesta?**

Vas Civita di Bagnoregio edina v Italiji z vstopnino

• • • ● [Ture avanture](#)




**Ture avanture / Sanjski prvomajski oddih za Slovence? Slovenija!**

12 odstotkom vprašanih se zdi dom povsem dovolj sanjski



**Zanimivosti / Danski "proticoronski sveženj": Za hitri test in eno pivo 20 evrov**

Danska je bare, restavracije, muzeje in druge storitve odprla 21. aprila, a z omejitvami



**Ture avanture / Z novega terminala v svet julija. Pričakujejo, da se bo promet do takrat začel pobirati.**



**Štajerska / Na Dravski kolesarski poti postavili prvo kolesarsko počivališče**



Новини туризму Куди податися Лайфхаки **Фотозвіти** Враження

этот материал доступен на русском >

## Як виживає "вмираюче" місто в Італії (фоторепортаж)

14:28, 06.04.21 ФОТОЗВІТИ 2 хв. 👁 2448 ТУРИЗМ



Основна маса жителів покинули Чівіта-ді-Баньореджо більше 300 років тому через постійну ерозію ґрунту.



Село Чівіта-ді-Баньореджо в Італії / фото REUTERS

У Центральній Італії знаходиться селище Чівіта-ді-Баньореджо (Civita di Bagnoregio), яке також називають "вмираючим містом".

Читайте також



**Білосніжна кам'яна пвстеля: як виглядають**

Таке моторошне прізвисько населений пункт, репортаж з якого показав фотосервіс Reuters, отримав через постійні ерозії і зсуви, що поступово "вбивають" колись процвітаюче місто.

Селище Чівіта-ді-Баньореджо було засноване етрусками приблизно 2500 років



## містечка Альєоробелло (фоторепортаж)

почав піддаватися ерозії, і жити тут ставало все небезпечніше.

У підсумку, в 1695 році основна маса жителів, муніципальна влада і тутешній єпископ через сильний землетрус, який прискорив ерозію, змушені були переїхати з Чівіта-ді-Баньореджо в сусідню комуна Баньореджо біля підніжжя гори. Незабаром місто остаточно занепало.



© фото REUTERS

◀ 1/14 ▶

В наші дні Баньореджо відоме як маленьке, процвітаюче місто, тоді як Чівіта-ді-Баньореджо знаходиться на межі вимирання. Зараз на території Чівіта-ді-Баньореджо є діючі церква, ресторани, кафе, закусочні, міні-готелі та сувенірні крамниці, в яких також продаються традиційні італійські продукти. Потрапити в селище з міста можна тільки по одному єдиному мосту.

### Інші цікаві фоторепортажі з усього світу

- [Венеціанський карнавал, який ми заслужили: в онлайн-форматі, без туристів і з самотніми карнавальниками на вулицях \(фоторепортаж\)](#)



© UNIAN.NET, 1998 - 2021 Усі права дотримано.

**Згідно статті 26 Закону України "Про інформаційні агентства" право власності на продукцію інформаційного агентства охороняється чинним законодавством України.** Інформація, яку публікує УНІАН і сайт unian.net, є власністю ТОВ "УНІАН". Будь-яке копіювання, у т.ч. окремих частин текстів чи зображень, публікування і републікування, передрук чи будь-яке інше поширення інформації УНІАН, в якій би формі та яким би технічним способом воно не здійснювалося, суворо забороняється без попередньої письмової згоди з боку УНІАН. Під час цитування інформації передплатниками Агентства посилання на УНІАН обов'язкове. Допускається цитування матеріалів сайту unian.net без отримання попередньої згоди, але в обсязі не більше одного абзацу та з обов'язковим прямим, відкритим для пошукових систем гіперпосиланням на unian.net не нижче, ніж у другому абзаці тексту. Логотип УНІАН є зареєстрованим товарним знаком (знаком обслуговування) УНІАН. Матеріали з позначкою «Реклама», «НК», «Актуально», «Точка зору», «Офіційно», «Прес-реліз», а також у розділі «Вікно» публікуються на правах реклами та відповідальність за їхній зміст несе рекламодавець. Інформація про курси валют надана партнером: [kurs.com.ua](http://kurs.com.ua) Правила користування сайтом , Політика конфіденційності , Про нас , Редакційна політика



Новости туризма [Куда податься](#) [Лайфхаки](#) [Фотоотчеты](#) [Впечатления](#)

[цей матеріал доступний українською >](#)

# Как выживает "умирающий" город в Италии (фоторепортаж)

14:28, 06.04.21

ФОТООТЧЕТЫ

2 мин.

1958

ТУРИЗМ



Основная масса жителей покинули Чивита-ди-Баньореджо более 300 лет назад из-за усугубившейся эрозии почвы.



Деревня Чивита-ди-Баньореджо в Италии / фото REUTERS

В Центральной Италии находится деревня Чивита-ди-Баньореджо (Civita di Bagnoregio), которую также называют "умирающим городом".

[Читайте также](#)

Такое пугающее прозвище населенный пункт, репортаж из которого показал фотосервис Reuters, получил из-за постоянных эрозий и оползней,



**Белоснежная каменная пустыня: как выглядят сегодня улицы знаменитого итальянского городка Альберобелло (фоторепортаж)**

---

Деревня Чивита-ди-Баньореджо была основана этрусками примерно 2500 лет назад на рыхлом вулканическом туфе, который и сформировал гору. Однако со временем почва начала подвергаться эрозии, и жить здесь становилось все опаснее.

В итоге, в 1695 году основная масса жителей, муниципальная власть и здешний епископ из-за сильного землетрясения, которое ускорило эрозию, вынуждены были переехать из Чивита-ди-Баньореджо в соседнюю коммуны Баньореджо у подножья горы. Вскоре город окончательно пришел в упадок.



© фото REUTERS

< 1/14 >

В наши дни Баньореджо известен как маленький, процветающий город, в то время как Чивита-ди-Баньореджо находится на грани вымирания. Сейчас на территории Чивита-ди-Баньореджо имеются действующие церковь, ресторанчики, кафе, закусовые, мини-отели и сувенирные лавки, в которых также продаются керамика и



© UNIAN.NET, 1998 - 2021 Все права соблюдены.

**Согласно статье 26 Закона Украины "Об информационных агентствах" право собственности на продукцию информационного агентства охраняется действующим законодательством Украины.** Информация, которую публикует УНИАН и сайт unian.net являются собственностью ООО "УНИАН". Любое копирование, в т.ч. отдельных частей текстов или изображений, публикация и републикация, перепечатка или любое другое распространение информации УНИАН, в какой бы форме и каким бы техническим способом оно не осуществлялось, строго запрещается без предварительного письменного согласия со стороны УНИАН. Во время цитирования информации подписчиками Агентства ссылки на УНИАН обязательны. Допускается цитирование материалов сайта unian.net без получения предварительного согласия, но в объеме не более одного абзаца и с обязательной прямой, открытой для поисковых систем гиперссылкой на unian.net не ниже, чем во втором абзаце текста. Логотип УНИАН является зарегистрированным товарным знаком (знаком обслуживания) УНИАН. Материалы с пометкой «Реклама», «НК», «Актуально», «Точка зрения», «Официально», «Пресс-релиз», а также разделе «Окно» публикуются на правах рекламы и ответственность за их содержание несет рекламодатель. Информация о курсе валют предоставлена партнером: [kurs.com.ua](http://kurs.com.ua) Правила пользования сайтом, Политика конфиденциальности, О нас , Редакционная политика



# THE STRAITS TIMES

---

---

## Italy's 'dying' hilltop town seeks Unesco heritage nod



Landslides, earthquakes, cracks and erosion have left the town of Civita sitting spectacularly alone at the top of a spur. PHOTO: REUTERS

---

PUBLISHED APR 6, 2021, 5:06 PM SGT

**CIVITA DI BAGNOREGIO, ITALY (REUTERS)** - Calling yourself "The Dying Town" may not sound like the best way of attracting visitors, but a hilltop town in central Italy has learnt to make a living out of dying.


And it has resisted definitive death for so long that Italy has nominated the town called Civita and the surrounding area of stark cliffs and valleys known as "badlands" to be a United Nations Educational, Scientific and Cultural Organisation (Unesco) World Heritage Site.

Centuries ago, the town was much larger and connected by road to other settlements. But landslides, earthquakes, cracks and erosion have reduced its size dramatically and left it sitting spectacularly alone at the top of a spur.

When winter clouds are low, Civita looks like a floating castle in the air. On a clear day, the rock on which it rests looks like a slice of a multi-layered cake.

Clay from an inland sea a million years ago supports strata of compacted ash and magma from subsequent volcanic eruptions.

Civita's past, present and future are the stuff of a geologist's dream, with a major landslide that occurred in 1114 still under study today.



"During three millennia, regressive erosion has practically reduced Civita to a nucleus, leaving the square and a few streets around it," said geologist Luca Costantini, who is part of a project to monitor and slow down the erosion.

In underground caverns cut out of soft volcanic rock known as tufo, steel bars hold walls together.

"Our motto is 'resilience' because Civita was founded by the Etruscans, passed through the Roman era and the entire medieval period to reach the present day," said Mr Luca Profili, the mayor of Bagnoregio, of which Civita is a part.

"This place is so fragile," he said.

That fragility is measured in part by an "extensometer", an external telescopic rod that detects movement.

The Civita that remains today is mostly from the Medieval period and measures about 152m by 91m, less than two soccer pitches. Its main square is about the size of a basketball court.

Once spread out on a hill about three times its current size, over the centuries entire neighbourhoods collapsed in landslides. Today, it is accessible via a long and steep ramp for pedestrians or golf carts.



A resident takes a break as she walks across the bridge connecting the mainland to Civita. PHOTO: REUTERS

The number of permanent residents fluctuates between 10 and 14 depending on the season. Before the pandemic, Civita was a draw for tourists travelling between Rome and Florence.

Road signs direct visitors to "Civita - The Dying Town".

Mr Stefano Lucarini, 29, bought a restaurant in Civita in March 2020, just days before the first Covid-19 lockdown.

"The timing was not great," he said. But he is optimistic that after the pandemic, the town can get back on its feet.

"The environmental risk is worrying (but) we hope that for many years everyone will be able to enjoy the town," he said.

The mayor's spokesman, Mr Roberto Pomi, said Italy submitted the heritage site proposal in January and expects Unesco to decide in June next year.

#### **MORE ON THIS TOPIC**



LA NACION • Lifestyle

## Al borde de un precipicio: cómo es Civita di Bagnoregio, el pueblo italiano condenado a desaparecer

La ciudad se ve amenazada por la poca cantidad de habitantes; además, es un “peligro” por los deslizamientos de tierra y la erosión

19 de abril de 2021 • 17:30



Para llegar a Civita di Bagnoregio hay que cruzar un puente de 300 metros de largo  
civita**di**bagnoregio

Conocida como “il paese che muore” (“la ciudad que muere”), **Civita di Bagnoregio** es un pueblo ubicado entre Roma y Florencia, a 120 y 180 kilómetros respectivamente de cada una, en **Italia**. A pesar de ser “una **joya escondida**”, está **destinada a desaparecer lentamente**, dado que a la poca



Home



Secciones



Club LA NACION



Mi Cuenta

cantidad de habitantes se le suma la **erosión** morfológica y la **actividad sísmica** que amenazan su existencia.

**HALLAZGO: DESCUBREN HUELLAS DE NIÑOS NEANDERTALES QUE JUGABAN EN LA ARENA**

**Civita di Bagnoregio** fue fundada por los etruscos hace más de 2500 años y, según informó [El Correo](#), el principal problema son sus **cimientos**, que están formados por una **mezcla inestable de arcilla y roca volcánica**, lo que transforma a la ciudad en un “peligro” por los deslizamientos de tierra y la erosión.



Home



Secciones



Club LA NACION



Mi Cuenta



El pueblo se luce por su arquitectura

[hola.com](https://hola.com)

Sin embargo, la **“ciudad que agoniza”** es verdaderamente **bella y única**. Está emplazada en la provincia de **Viterbo** y pertenece a la región del Lacio. Incluso, según informó [El País](#), el pueblo es candidato a constituirse como **Patrimonio de la Humanidad**.



Civita di Bagnoregio es una "joya escondida"

[El País](#)



Home



Secciones



Club LA NACION



Mi Cuenta

Civita di Bagnoregio, que tiene solo **10 habitantes**, posa sobre una colina, por lo que posee una vista panorámica. Para llegar es necesario cruzar un **punto de 300 metros** que une al pueblo con su vecino Bagnoregio y la entrada cuesta 5 euros (6 dólares) por persona, de acuerdo al [portal turístico](#) del lugar.

EL PAÍS QUE BUSCA PROHIBIR LA VENTA DE CIGARRILLOS A LOS NACIDOS DESPUÉS DE 2004

El pueblo es ideal para recorrer y dejarse **cautivar** por sus calles y edificaciones de piedra. A su vez, es posible encontrar innumerables establecimientos reconocidos por sus **riquezas gastronómicas**. Las propuestas culinarias incluyen *porchetta*, cordero, quesos, y dulces elaborados con castañas y miel. Otro gran atractivo del pueblo es su cata de vinos y sus clases de pasta.



Civita di Bagnoregio posee una interesante oferta gastronómica



Home



Secciones



Club LA NACION



Mi Cuenta



A su vez, hay varios **puntos arquitectónicos** claves, como la **iglesia románica** de San Donato, la **Puerta de Santa María**, los edificios renacentistas de los Colesanti, Bocca y de los Alemanni, la **capilla de la Virgen del Carcere**, el **Museo Geológico**, la Casa Greco y la **iglesia de Santa Bonaventura**. Asimismo, es posible realizar actividades al aire libre, como montar a caballo o realizar *trekking*.

Si el turista desea quedarse más de un día, puede realizar excursiones a los alrededores, como una idea al **Lago de Bolsena**, el **Parque de los Monstruos** (también conocido como el “Bosque sagrado”), el **castillo de Bolsena** o la ciudad de **Perugia**.



En Civita di Bagnoregio solo viven 10 personas  
hola.com

A pesar de estar destinada a desaparecer, **la ciudad resiste** y sus autoridades trabajan para desarrollarla. El Ayuntamiento y organizaciones externas, que



Home



Secciones



Club LA NACION



Mi Cuenta

consideran que el enclave histórico debe luchar para seguir existiendo, lanzaron distintas iniciativas para **promover el desarrollo de Civita di Bagnoregio**.

VIDEO: UN AVIÓN DE LA SEGUNDA GUERRA MUNDIAL ATERRIZA EN UNA PLAYA LLENA DE TURISTAS

Mientras que en el año 2000 recibían menos de 40.000 visitas al año, en 2018 superaron las 700.000, según datos oficiales. Con mayor turismo y propaganda, **el pueblo espera “resucitar”**.

## LA NACION

### Seguí leyendo

[Versalles: en su apogeo, la corte de Luis XVI fue la más opulenta, pero todo tenía olor a orín](#)

[Momias del Everest: el crudo final de los escaladores que murieron en el monte](#)

[David Koresh, el “mesías pecador” de Waco que desató una feroz masacre](#)

### Temas

LIFESTYLE

EN LAS REDES

TRENDS

ITALIA

### Otras noticias de Lifestyle



Home



Secciones



Club LA NACION



Mi Cuenta

Viajes

**ÚLTIMA HORA** Asesinados los periodistas David Beriain y Roberto Fraile en un ataque en Burkina Faso

## Un viaje por algunos de los pueblos medievales más bonitos de Europa

Viajamos a Alemania, Francia, Italia, Reino Unido y Noruega para sumergirnos en otra época, pero no sin antes hacer una parada obligatoria en España



Civita di Bagnoregio, "el pueblo que muere". Pixabay.com

**Roberto Ruiz**

13 de marzo de 2021 - 06:00h

[@robertorui](#)

Europa está llena de pueblos y ciudades de encanto medieval. Viejos asentamientos nacidos en otra época que han sabido conservar su

esencia más genuina hasta nuestros días. Lugares, muchos de ellos, que hoy viven del turismo gracias a lo pintoresco de sus calles, sus trazados, sus casas, sus iglesias, sus castillos, sus puentes o sus murallas.

La historia medieval de Europa ha dejado repartidos por su geografía un buen número de lugares dignos de visitar hoy día, tantos que sería imposible quedarse con unos pocos o afirmar categóricamente cuáles son los más bonitos, los mejor conservados o los más auténticos. Pero de lo que sí estamos seguros es de que cualquiera de estos diez que hemos elegido te trasladará en el tiempo unos cuantos siglos atrás.

### **Rothenburg ob der Tauber, en Alemania**

En Baviera, Alemania, Rothenburg ob der Tauber se ha convertido en un imán para los viajeros gracias a su casco histórico medieval y su fantástico estado de conservación. Con sus murallas, sus calles adoquinadas, sus tejados rojizos y sus casas con entramados de madera parece el escenario de un cuento, y más en invierno. Un lugar pintoresco que aún podría añadir un castillo a su lista de atractivos si no fuera porque un terremoto lo destruyó en 1356.

Rothenburg ob der Tauber, en Alemania. Pixabay.com

### **Carcasona, en Francia**

Carcasona no necesita mucha presentación, fue declarada Patrimonio de la Humanidad por la UNESCO en 1997 y es tan turística que es difícil no haber oído hablar de ella. Un lugar que parece haberse quedado congelado en el tiempo con su imponente muralla, su Castillo Condal del siglo XII, su catedral de Saint-Michel y su basílica de Saint-Nazaire junto al canal de Midi. Es un pueblo tan perfecto que parece de mentira.

## Cochem, en Alemania

Otra pequeña ciudad que parece de fábula. Está en el valle del Mosela, en el oeste de Alemania. Lo corona un castillo neogótico de 1875, la fortaleza de Reichsburg, pero antes que ese hubo otro que fue destruido. Sus calles no tienen orden y zigzagueamos al abrirnos paso por su casco antiguo, entre fachadas con entramados de madera y restos de muralla, salvo cuando recorremos las coloridas edificaciones junto a la orilla del río.

## Castle Combe, en Reino Unido

Para muchos es el pueblo más bonito de Inglaterra, tan tranquilo como pequeño, una breve agrupación de casas en medio de la campiña británica. Eso no quita que aquí podamos disfrutar de la iglesia de St. Andrew, de la que hay referencias de 1291, la plaza del mercado medieval o el puente de piedra. Un lugar en el que a más de uno le entrarían ganas de retirarse para disfrutar de la paz que transmiten sus calles.

San Gimignano, un pueblo lleno de torres. Pixabay.com

## San Gimignano, en Italia

San Gimignano, en la Toscana italiana, es otro de esos pueblos que no necesita presentación. Hoy conserva 15 torres de las 72 que llegó a tener, y esa es su mejor carta de presentación. Aquí cada familia construyó su torre junto a su palacio y, cuanto mayor era su altura, más riqueza demostraba poseer. Su centro histórico fue declarado Patrimonio de la Humanidad por la UNESCO en 1990 y, como era de esperar, su belleza hace que sea un pueblo altamente turístico.

## Rocamadour, en Francia

Estamos en la región de la Occitania francesa, al este de la ciudad de Burdeos, y aquí, abrazado a un risco de caliza, se encuentra Rocamadour. Un pueblecito de peregrinación al que acuden miles de fieles para visitar el santuario de la Virgen Negra, una imagen del siglo XII. Hay que llegar con dos cosas claras: una, que nos espera un buen número de escalones, los que nos permitirán ver su trazado medieval y las murallas de su castillo; y dos, que es un pueblo intensamente turístico.

## Fredrikstad, en Noruega

Fredrikstad es sin duda el pueblo más medieval de toda Noruega y uno de los mejor conservados del norte de Europa. De hecho es el único del país nórdico que mantiene intactas sus murallas. Como mejor se aprecia su belleza es desde el aire pues llama la atención su enorme foso defensivo lleno de agua en forma de estrella, al más puro estilo fortaleza. Calles de piedra, casas bajas de madera y numerosos establecimientos de artesanía esperan aquí al visitante

numerosos establecimientos de artesanía esperan aquí a visitantes.

Besalú, uno de los pueblos más bonitos de España. Pixabay.com

### **Civita di Bagnoregio, en Italia**

A Bagnoregio se lo conoce como “el pueblo que muere”, una definición muy romántica si tenemos en cuenta que se encuentra sobre una colina que está destinada a erosionarse. Las casas se agolpan en su cima, asomándose a los acantilados que la rodean y, aunque es una excelente ubicación defensiva, un día su originalidad le costará su propia desaparición. El único punto de acceso es un viaducto y es tan turístico que para visitarlo hay que pagar una entrada de 5€.

### **Gengenbach, en Alemania**

Gengenbach es sin duda uno de los pueblos más bonitos de la Selva Negra. Es un lugar mágico, de cuento, y más aún si lo visitas en invierno y se celebra su popular Mercado de Navidad, cuando un calendario de adviento es proyectado en su ayuntamiento. Todo está cuidado a la perfección y sus torres, sus plazas, sus casas con entramados de madera y sus palacios maravillan a cualquiera. Un lugar rodeado de viñedos que deja instantáneas de auténtica postal.

### **Besalú, en España**

Y no podíamos terminar esta recopilación de algunos de los pueblos más bonitos de Europa sin incluir Besalú, en Girona. Es posiblemente uno de los pueblos más bonitos de España al parecer haberse quedado atrapado en la Edad Media. Cruzaremos El Fluvià, su principal río, a través de un puente románico que nos da acceso a un casco antiguo donde veremos murallas, iglesias y sinagogas mientras atravesamos su vieja judería de esencia medieval.

#### **Más en elDiario.es**

[Ruta de 10 días por la Toscana. un viaje para enamorarse de Italia](#)



## MAGAZINE

LIFESTYLE

ESTILO / MODA / BELLEZA / EXPERIENCIAS / PERSONALIDADES / DISEÑO / SUSCRÍBETE

**Directo Coronavirus | Campaña de vacunación y todas las restricciones, en directo**

### POSTALES

# Cómo es Civita di Bagnoregio, el pueblo que muere lentamente

La localidad, que se encuentra en la región italiana de Lacio, está situada en lo alto de una colina en peligro por la erosión



Civita di Bagnoregio, Lacio (BERTOLINI LAURA)



CLARÍN

20/04/2021 14:00 | Actualizado a 20/04/2021 14:34



Basta con atravesar a pie el puente que llega a Civita di Bagnoregio para encontrarse con uno de los pueblos más encantadores de la provincia de Viterbo, en Italia.

A medio camino entre **Roma** y **Florenia**, en la región de Lacio, entre aguas termales, lagos volcánicos y restos de antiguos asentamientos etruscos y romanos, Civita Bagnoregio se encuentra sobre una colina arcillosa de más de 400 metros de altura que está en proceso de erosión.

---

## **Para entrar en el pueblo es imprescindible pagar cinco euros**

---

Por eso le dicen “La ciudad que muere”: la montaña de toba no puede evitar el paso del tiempo; todos asumen que está condenada a desaparecer. Y por eso también cada año llegan turistas de todo el mundo a conocer este lugar.

El crecimiento en los últimos 10 años muestra cómo el boca a boca y una campaña sostenida para fomentar el turismo -incluyendo el cobro de un ticket de entrada al pueblo que hoy cuesta 5 euros- han dado sus frutos.





Civita di Bagnoregio es una pintoresca localidad de casas de piedra (Getty Images/iStockphoto)

En el 2010 se registraron 40.000 visitantes anuales; en 2018 ya habían superado los 700.000 y hasta hay quienes dicen haber llegado al millón de turistas por año.

Por eso también algunos sostienen que ahora hay que llamar a Civita "el pueblo que quiere vivir". Saben también que hay que cuidar el destino para que no se convierta en un parque temático.

## Se trabaja en fomentar un turismo de calidad para evitar la masificación que tanto ha dañado a otros sitios de Italia

---

Las principales quejas se centran en aquellos turistas que solo lo visitan para tomarse unas fotos, pero no comen ni duermen en el lugar. Es por eso que desde hace un tiempo se trabaja en fomentar un turismo de calidad para evitar la masificación que tanto daño ha provocado en otros sitios de Italia.

---

### Cultivos y vistas panorámicas

---

En el centro-oeste de Italia, Viterbo es una de las provincias menos famosas de Italia. Además de castillos, iglesias y palacios, estas tierras albergan villas medievales de un ritmo cotidiano pausado, campestre y con muchas celebraciones vinculadas con las cosechas y ferias de productos típicos, como castañas, aceitunas, vinos, quesos y embutidos.

Civita di Bagnoregio solo cuenta con 12 habitantes (Getty Images/iStockphoto)

Dicen que Civita di Bagnoregio tiene una energía especial. Para llegar a la población, de no más de 12 habitantes -a los que hay que sumar una colonia de gatos- hay que atravesar a pie un puente de unos 300 metros que separan el lugar de Bagnoregio, un centro urbano más poblado.

Son imperdibles las vistas panorámicas del Valle dei Calanchi y de pueblos vecinos.

Civita di Bagnoregio tiene un pequeño centro con construcciones de piedra, balcones y escaleras cargados de flores. Pese a que es pequeño, el lugar cuenta



con establecimientos hoteleros, bares, restaurantes y gente siempre dispuestas a recibir turistas.

### Lee también

#### **Alberobello: el pueblo de quita y pon**

CARMEN GIRÓ

---

#### **San Gimignano, el Manhattan del Medieval**

MAGDA BIGAS

Por eso, es esencial que, una vez allí, el visitante se dedique a disfrutar, desde un buen desayuno, una caminata al atardecer o una rica cena.

---

### El proceso de erosión

---

Fundada por los etruscos hace 2.500 años sobre una de las rutas más antiguas de Italia -que unía el río Tíber y el lago de Bolsena-, tras una caminata por la villa es posible encontrar rastros del medioevo y del renacimiento en cada calle.

Iglesia de San Donato, en Civita di Bagnoregio (Getty Images/iStockphoto)

Un estudio geológico reciente definió que el promedio de erosión de los murallones es de unos siete centímetros cada año. Un desgaste lento pero continuo del terreno.

Algunos de los puntos imperdibles son la puerta de Santa María, la plaza principal con la iglesia románica de San Donato, edificios renacentistas de los Colesanti, Bocca y de los Alemanni, la capilla de la Virgen del Carcere o la iglesia de Santa Bonaventura.

Pour améliorer le fonctionnement de notre site, accroître la pertinence des contenus informationnels et optimiser le ciblage publicitaire, nous collectons des informations techniques anonymisées sur vous, notamment à l'aide d'outils de nos partenaires. Le processus de traitement des données personnelles est décrit en détail dans la [Politique de confidentialité](#). Les technologies que nous mettons en œuvre pour ce faire sont décrites en détail dans la [Politique d'utilisation des cookies et d'enregistrement automatique](#).

**ACCEPTER ET FERMER**

En cliquant sur "Accepter et fermer", vous acceptez que vos données personnelles soient utilisées dans les buts décrits ci-dessus.

Vous pourrez revenir sur votre choix et retirer votre consentement en utilisant n'importe quel autre moyen indiqué dans la [Politique de confidentialité](#).



© CC BY-SA 4.0 / ChriGri / Civita di Bagnoregio

# Une «ville qui meurt» en Italie souhaite intégrer le patrimoine mondial de l'Unesco – images

**EUROPE** 19:49 12.04.2021 (mis à jour 20:43 12.04.2021)

Par *Ekaterina Yanson*

S'abonner

## L'Italie a déposé une demande auprès de l'Unesco pour que le village de Civita. à près de 120 kilomètres de Rome. intègre son patrimoine mondial.

Pour améliorer le fonctionnement de notre site, accroître la pertinence des contenus informationnels et optimiser le ciblage publicitaire, nous collectons des informations techniques anonymisées sur vous, notamment à l'aide d'outils de nos partenaires. Le processus de traitement des données personnelles est décrit en détail dans la [Politique de confidentialité](#). Les technologies que nous mettons en œuvre pour ce faire sont décrites en détail dans la [Politique d'utilisation des cookies et d'enregistrement automatique](#).

ACCEPTER ET FERMER

En cliquant sur "Accepter et fermer", vous acceptez que vos données personnelles soient utilisées dans les buts décrits ci-dessus.

Vous pourrez revenir sur votre choix et retirer votre consentement en utilisant n'importe quel autre moyen indiqué dans la [Politique de confidentialité](#).

### Civita di Bagnoregio Drone Tour



La décision sur ce vieux village construit par les Étrusques sur une colline d'argile est attendue en juin 2022.

Confronté à des problèmes d'érosion et touché par des séismes et des éboulements, le hameau dont la taille est désormais réduite (environ 90 sur 150 mètres) se trouve dans la partie centrale de l'Italie, à près de 120 kilomètres de la capitale.

### Tourisme et source d'inspiration

Il y a plusieurs siècles, la cité était plus grande et était reliée par une route à d'autres agglomérations. Actuellement, elle n'est accessible qu'à travers un pont piétonnier de 300 mètres de long et dont l'entrée est payante à hauteur de cinq euros par personne.

Borgo etrusco di 2500 anni fa, incantato, abbarbicato su una collina, minacciato da frane e dall'erosione, raggiungibile solo con un ardito ponte sospeso nel vuoto (ed in salita) lungo

Pour améliorer le fonctionnement de notre site, accroître la pertinence des contenus informationnels et optimiser le ciblage publicitaire, nous collectons des informations techniques anonymisées sur vous, notamment à l'aide d'outils de nos partenaires. Le processus de traitement des données personnelles est décrit en détail dans la **Politique de confidentialité**. Les technologies que nous mettons en œuvre pour ce faire sont décrites en détail dans la **Politique d'utilisation des cookies et d'enregistrement automatique**.

ACCEPTER ET FERMER

En cliquant sur "Accepter et fermer", vous acceptez que vos données personnelles soient utilisées dans les buts décrits ci-dessus.

Vous pourrez revenir sur votre choix et retirer votre consentement en utilisant n'importe quel autre moyen indiqué dans la **Politique de confidentialité**.

— Sara Boccolini (@83saretta) [June 1, 2019](#)

**«L'érosion régressive a pratiquement réduit Civita à un noyau, laissant la place [principale] et quelques rues autour d'elle», explique à Reuters Luca Costantini, géologue qui fait partie d'un projet de surveillance et de ralentissement de l'érosion.**

Le nombre de résidents permanents varie entre 10 et 14 en fonction de la saison, précise l'agence. Avant [la crise sanitaire](#), le village attirait des touristes voyageant entre Rome et Florence.

Alcuni luoghi sono semplicemente magici... come Civita di Bagnoregio! Scopriamo insieme "La città che muore" nel [@visit\\_lazio](#) <https://t.co/vnphnc6Vi7#Ilikeltaly> [#Italia](#)

[#ItalianVillages](#) [@BorghiPiuBelli](#)

 IG mallorca78 [pic.twitter.com/UOlwl08HOM](https://pic.twitter.com/UOlwl08HOM)

— Italia (@Italia) [May 20, 2018](#)

Honoré du titre d'un des [plus beaux bourgs d'Italie](#), Civita a connu un afflux important de touristes après la diffusion du film d'animation «*Le Voyage de Chihiro*» de Hayao Miyazaki qui s'est inspiré de l'image de la ville-château flottant dans les nuages.

**A découvrir également**



## Le 10 razze di cani più strane del mondo!

Il Mondo dei Cani

Pour améliorer le fonctionnement de notre site, accroître la pertinence des contenus informationnels et optimiser le ciblage publicitaire, nous collectons des informations techniques anonymisées sur vous, notamment à l'aide d'outils de nos partenaires. Le processus de traitement des données personnelles est décrit en détail dans la **Politique de confidentialité**. Les technologies que nous mettons en œuvre pour ce faire sont décrites en détail dans la **Politique d'utilisation des cookies et d'enregistrement automatique**.

**ACCEPTER ET FERMER**

En cliquant sur "Accepter et fermer", vous acceptez que vos données personnelles soient utilisées dans les buts décrits ci-dessus.

Vous pourrez revenir sur votre choix et retirer votre consentement en utilisant n'importe quel autre moyen indiqué dans la **Politique de confidentialité**.

**COMMENTAIRE**

© 2021 Sputnik. Tous droits réservés

📍 UK | [Change To USA](#)

- BEGINNER'S GUIDE
- POINTS & MILES
- REVIEWS
- TRAVEL
- NEWS
- VIDEO
- CORONAVIRUS



Subscribe

[Advertiser Disclosure](#)



NEWS **'Dying town' of Italy sees salvation in pending UNESCO World Heritage status**

[Mike Avila](#)

Apr 8, 2021



We use cookies to make our site better for you. By closing this window or by navigating the site, you accept our use of cookies in accordance with our [cookie policy](#).

Perched precariously on a hill about 75 miles north of [Rome](#) sits the picturesque village of Civita Di Bagnoregio – known as Italy’s “dying town.”

The residents there – a dozen, give or take a few – are hoping their beloved home gets a new lease on life by earning a World Heritage Site designation from UNESCO (United Nations Educational, Scientific and Cultural Organization). It isn’t just because they want the prestige from the status, although that certainly is nice. For Civita, the tourism boost that likely comes with it could literally make the difference in whether the 3,000-year-old town actually survives, or disappears.

[Sign up to receive the daily TPG newsletter for more travel news!](#)

The reason it’s called “the dying town” is because Civita has been eroding for centuries, thanks to earthquakes and landslides that have stripped away much of the volcanic rock from the cliff. Today, all that remains of Civita is the town square and a few streets. It’s just 500 feet long and 300 feet wide, and only accessible by way of a footbridge.

Situated in the Central Italian valley known as the “badlands,” the town is in perpetual danger of collapse. What’s helping to keep it together are underground “structural wells” around the town perimeter, which have hundreds of steel rods attached to the hillside rock.

“All this mass of rock, which is more or less all broken and tends to collapse on the edges, is kept together by these wells,” Geologist Luca Constanti tells [Reuters](#). “And by these steel rods which, exactly like plugs stuck in a wall, hold everything back.”

[Tourism](#) has been immensely helpful in keeping Civita from disappearing. Visitors to the town went from 40,000 in 2009 to a million in 2019, as the stunning views attracted travellers going between [Rome and Florence](#). There is a five euro fee to cross the pedestrian bridge and enter Civita, and the financial boost from tourists helped create jobs and pay for the structural monitoring system that literally keeps the town standing. The pandemic and [international travel restrictions](#) have sharply reduced the money coming into the town, which is essential for its survival.

**Related:** [From Venice to Rome: 6 cities you can easily visit on Italy’s high-speed train](#)

That’s why the UNESCO World Heritage designation is so important. Places that are declared a World Heritage site almost always see a surge in tourism as people come to see what makes it a landmark. Getting more visitors to come to see Civita once normal travel resumes is



We use cookies to make our site better for you. By closing this window or by navigating the site, you accept our use of cookies in accordance with our [cookie policy](#).



We use cookies to make our site better for you. By closing this window or by navigating the site, you accept our use of cookies in accordance with our [cookie policy](#).

## Postales

# Cómo es Civita di Bagnoregio, el pueblo que muere lentamente

En la región de Lazio, el lugar está sobre una colina en proceso de erosión.



Civita di Bagnoregio, Italia. Foto Shutterstock



Secciones

Ingresar

Suscribite por \$70

Basta con atravesar a pie el puente que llega a **Civita di Bagnoregio** para encontrarse con uno de los pueblos más encantadores de la **provincia de Viterbo, Italia**.

A medio camino entre [Roma](#) y [Florencia](#), en la **región de Lazio** (Lacio), entre aguas termales, lagos volcánicos y restos de antiguos asentamientos etruscos y romanos, Civita Bagnoregio se encuentra sobre una colina arcillosa de más de 400 metros de altura que está en **proceso de erosión**.

Por eso le dicen “**La ciudad que muere**”: la montaña de toba no puede evitar el paso del tiempo; todos asumen que está condenada a desaparecer.



**Cada año llegan cerca de un millón de turistas a Civita di Bagnoregio, Italia. Foto Shutterstock**

Y por eso también cada año llegan turistas de todo el mundo a conocer este lugar.

El crecimiento en los últimos 10 años muestran cómo el boca a boca y una campaña sostenida para fomentar el turismo -incluyendo el cobro de un ticket de ingreso al pueblo que hoy cuesta 5 euros- han dado sus frutos.

En el 2010 se registraron 40.000 visitantes anuales; en 2018 ya habían superado los 700.000 y hasta hay quienes dicen haber llegado al millón de turistas por año.

[Secciones](#)[Ingresar](#)[Suscribite por \\$70](#)

Civita es un pueblo que quiere vivir. Saben también que hay que cuidar el destino para que no se convierta en un parque temático.

Las **principales quejas** se centran en aquellos turistas que solo ingresan para tomarse unas fotos, pero no comen ni duermen en el lugar.

Es por eso que desde hace un tiempo se trabaja en fomentar un turismo de calidad para evitar la masificación que tanto daño ha provocado en otros sitios de Italia.



Calles de piedra y balcones floridos, postal típica de Civita. Foto Shutterstock

## Cultivos y vistas panorámicas



...  
...  
...

Además de castillos, iglesias y palacios, estas tierras albergan **villas medievales** de un ritmo cotidiano pausado, campestre y con muchas celebraciones vinculadas con las **cosechas y ferias de productos típicos**, como castañas, aceitunas, vinos, quesos y embutidos.

Dicen que Civita di Bagnoregio tiene una **energía especial**.

Para llegar a este poblado, de no más de **12 habitantes** -a los que hay que sumar una colonia de gatos- hay que atravesar a pie un puente de unos 300 metros que separan el lugar de Bagnoregio, un centro urbano más poblado.

Son imperdibles las vistas panorámicas del Valle dei Calanchi y de pueblos vecinos.

Civita di Bagnoregio tiene un pequeño centro con construcciones de piedra, balcones y escaleras cargados de flores. Pese a que es pequeño, el lugar cuenta con establecimientos hoteleros, bares, restaurantes y gente siempre dispuestas a recibir turistas.

Por eso, es esencial que, una vez allí, el visitante se dedique a disfrutar, desde un buen desayuno, una caminata al atardecer o una rica cena.



Un buen desayuno para disfrutar de este increíble pueblo de Italia. Foto Shutterstock

## El proceso de erosión

Fundada por los **etruscos hace 2.500 años** sobre una de las rutas más antiguas de Italia -que unía el río Tíber y el Lago de Bolsena- tras una caminata por la villa es posible encontrar rastros del medioevo y del renacimiento en cada callecita.

Un estudio geológico reciente definió que el promedio de erosión de los murallones es de unos siete centímetros cada año. Un desgaste lento pero continuo del terreno.

Algunos de los puntos imperdibles son la Puerta de Santa María, la plaza principal con la iglesia románica de San Donato, edificios renacentistas de los Colesanti, Bocca y de los Alemanni, la capilla de la Virgen del Carcere o la iglesia de Santa Bonaventura.